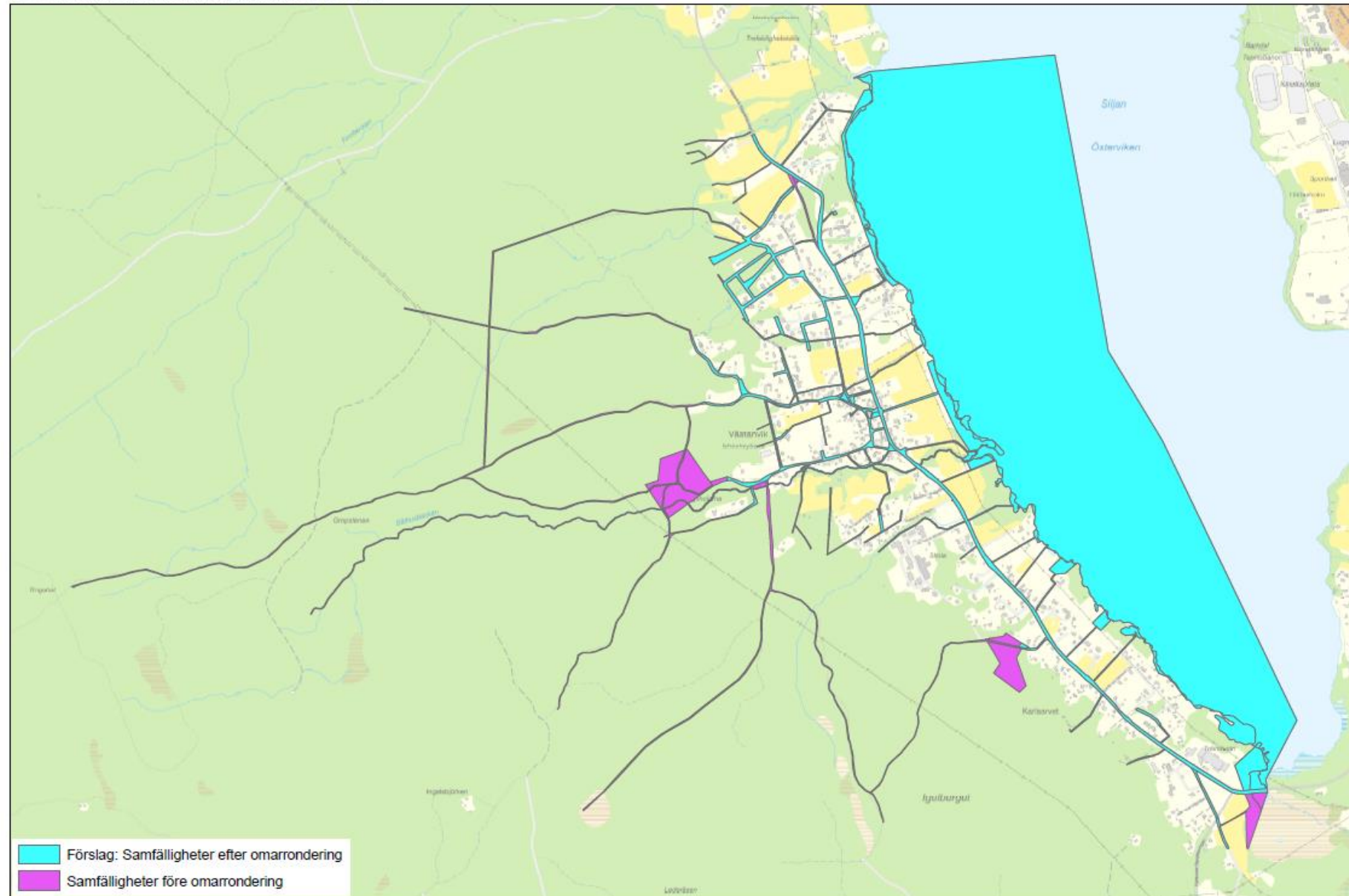


Dagordning vid extra stämma med Samfällighetsföreningen Västanviks och Karlsarvets skifteslag måndagen den 12 augusti 2019

1. Stämmans öppnande
2. Val av ordförande och sekreterare för stämman
3. Godkännande av dagordningen
4. Upprättande och godkännande av röstlängd
5. Val av två justeringspersoner/rösträknare
6. Stämmans behöriga utlysande
7. Föredragning av markförslaget från Lantmäteriet
8. Styrelsens förslag till svar på markförslaget från Lantmäteriet
9. Stämmans svar på markförslaget från Lantmäteriet
10. Meddelande av plats där stämmoprotokollet finns tillgängligt
11. Stämman avslutas

§7 Lantmäteriets förslag före och efter

OBS! Preliminär data! Utformning kan komma att justeras.



Datum: 2019-04-15

Skala: 1:8 923

Lantmäteriets principer under omarrondringen

- All mark mellan landsvägen och Siljan är undantagen.
- Inom detaljplaneområdet rörs i princip ingenting, ej heller tomtmarker.
- Om bebyggd tomt i byn är del av fastighet som ingår i omarrondringen så kan justeringar göras även inom detaljplaneområdet.
- När det gäller samfälliga vägar som tidigare börjat som farbar och med hus i början och sedan övergått i skogsväg/stig så har oftast väg fram till hus behållits som samfällig i förslaget.
- Inga servitut hanteras inom ramen för omarrondringen.
- Mark där ägarfastigheten är delägare i samfällighet och där marken helt tas bort från den ägarfastigheten, slås **andelstalet** ut på nuvarande övriga samfällighetsdelägarfastigheter.

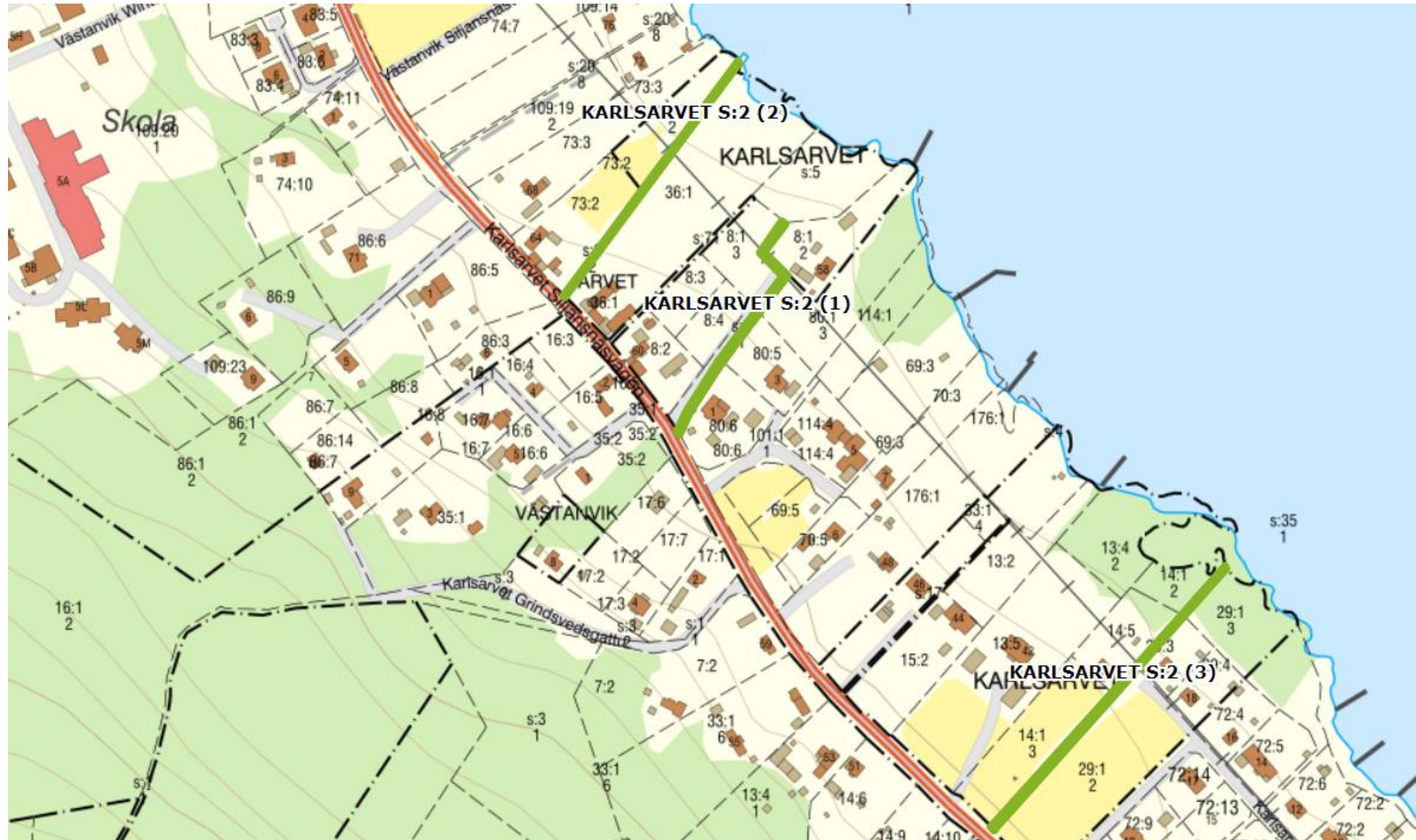
§8 Styrelsens förslag till svar på markförslaget från Lantmäteriet

Utdrag ur stadgarna:

§ 1
Firma **Föreningens firma är**
Samfällighetsföreningen Västanviks och Karlsarvets skifteslag

§ 2
Samfälligheter **Föreningen förvaltar:**
Karlsarvet s:1-s:6
Västanvik s:12-s:22
Västanvik s:24-s:30
Västanvik s:35 (vatten)
Västanvik fs:33 (fiskerätt)

Karlsarvet S:2 - oförändrat



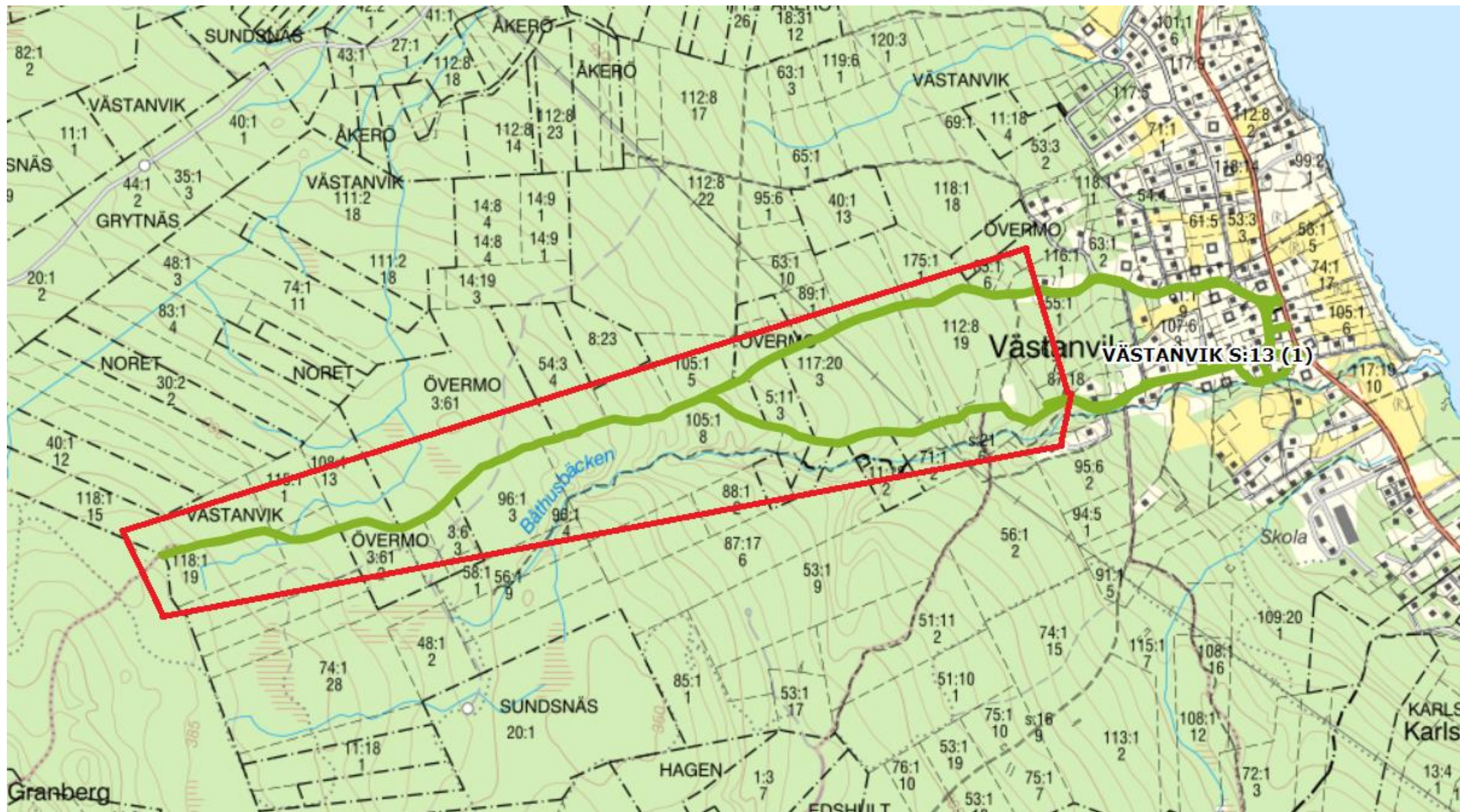
Karlsarvet S:3



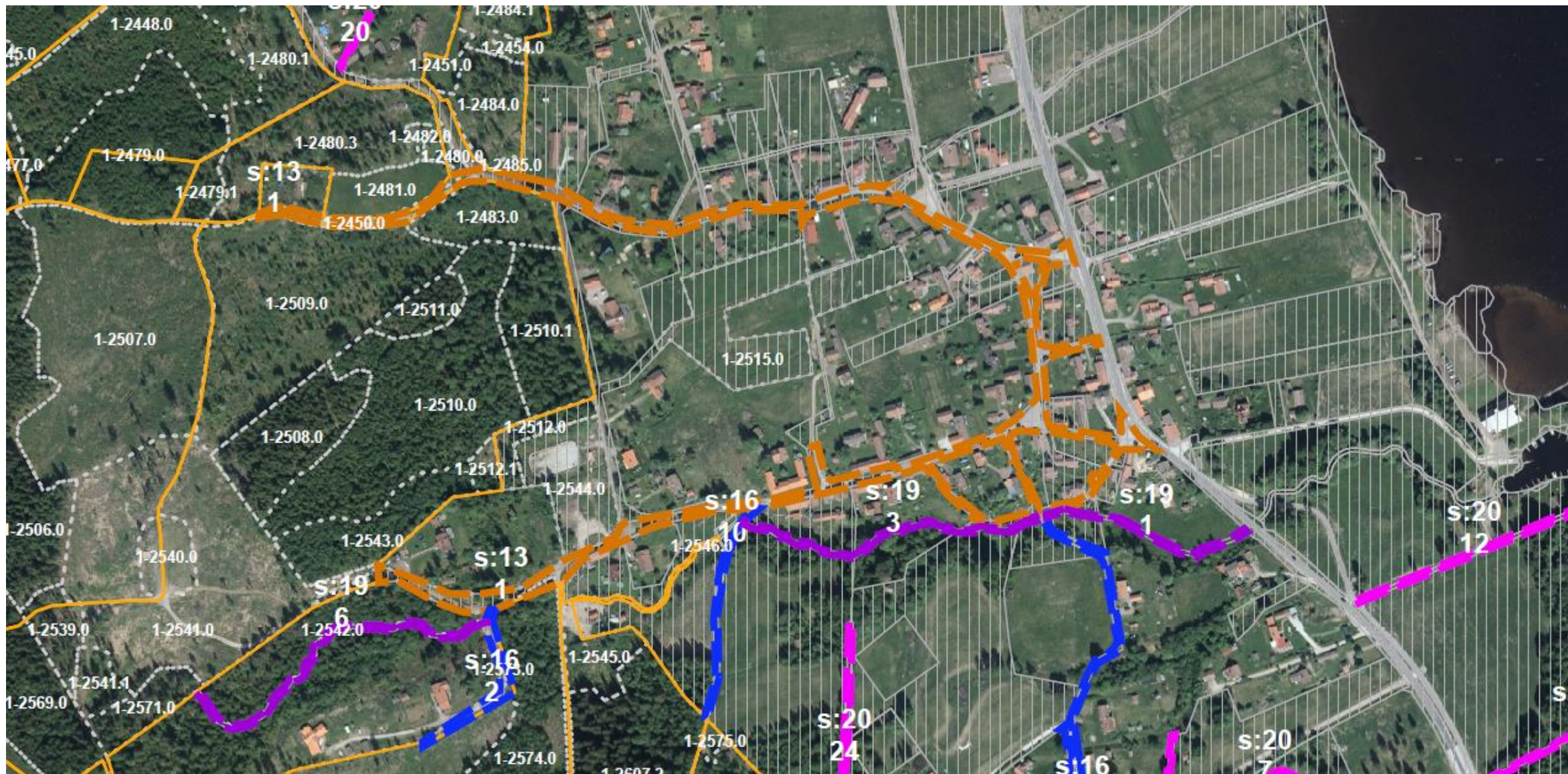
Karlsarvet S:5 - oförändrat



Västanvik S:13 – övre/västra delarna borta



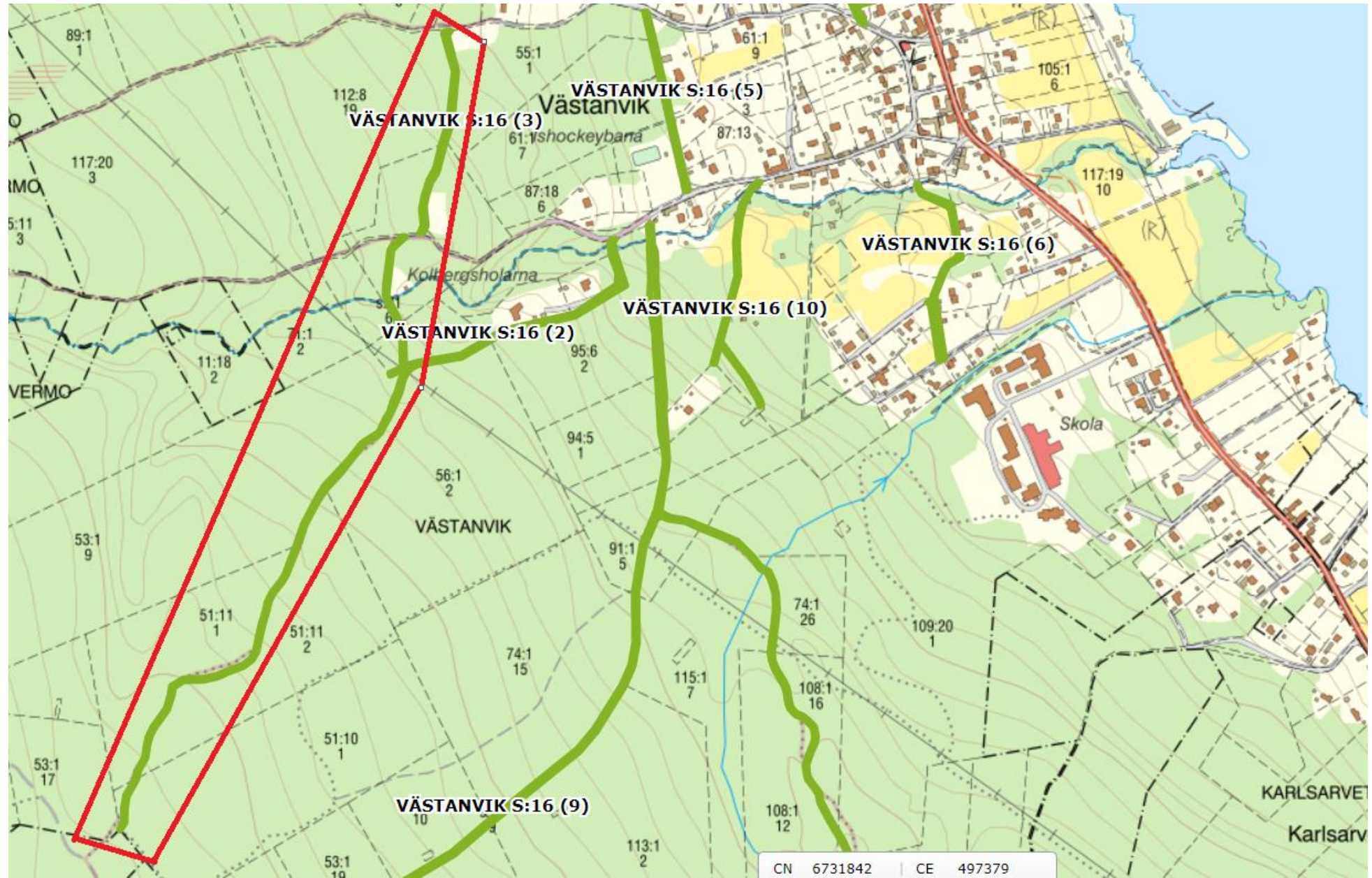
Västanvik S:13 – övre/västra delarna borta



Västanvik S:16 område 2 – övre delen borta



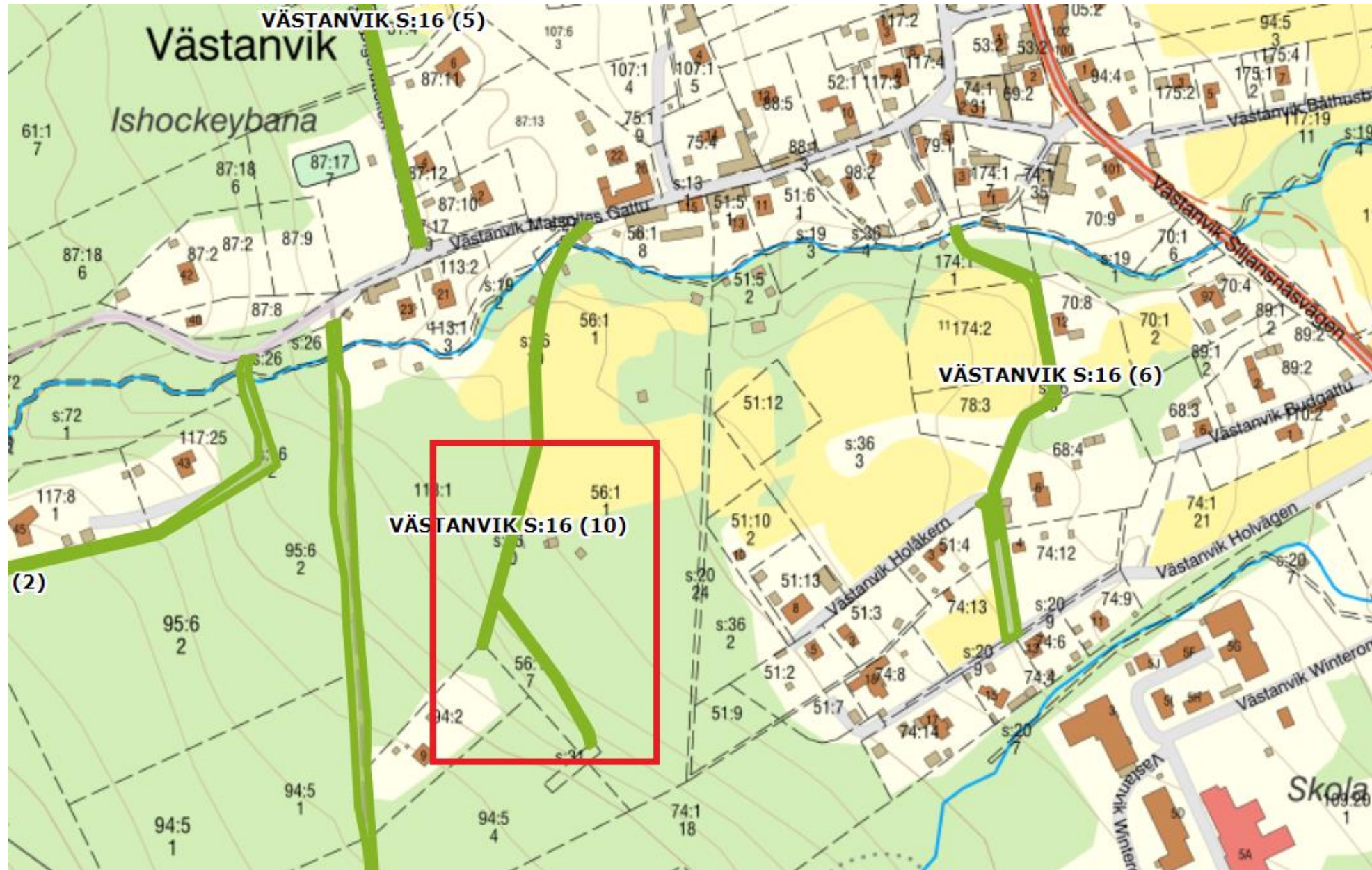
Västanvik S:16 område 3 – allt är borta



Västanvik S:16 område 6 – oförändrat



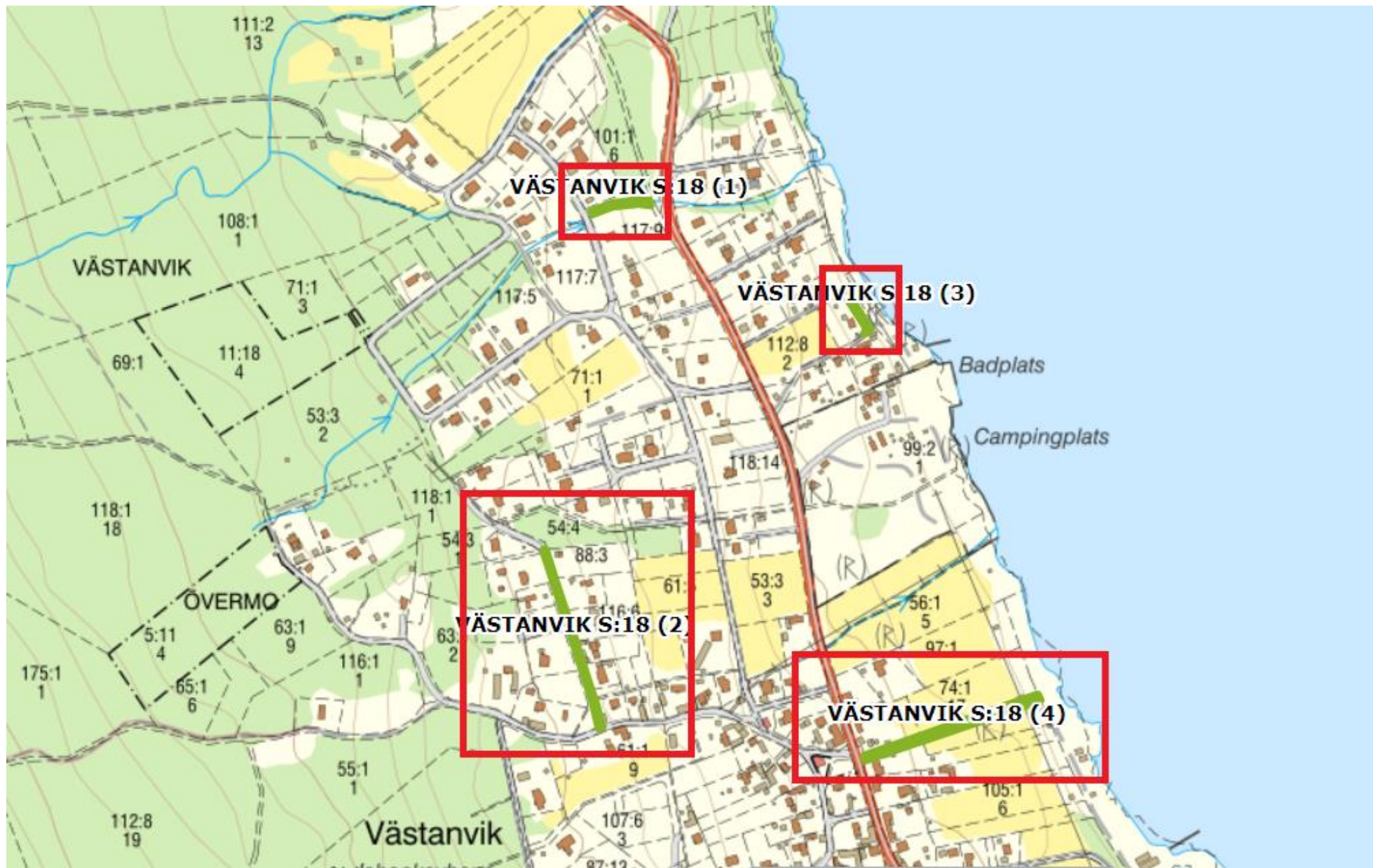
Västanvik S:16 område 10 – södra delen borta



Västanvik S:17 – oförändrat



Västanvik S:18 – oförändrat



Västanvik S:19 – områden 2,5,7 borta



Västanvik S:20 område 5 – 2 övre diken borta



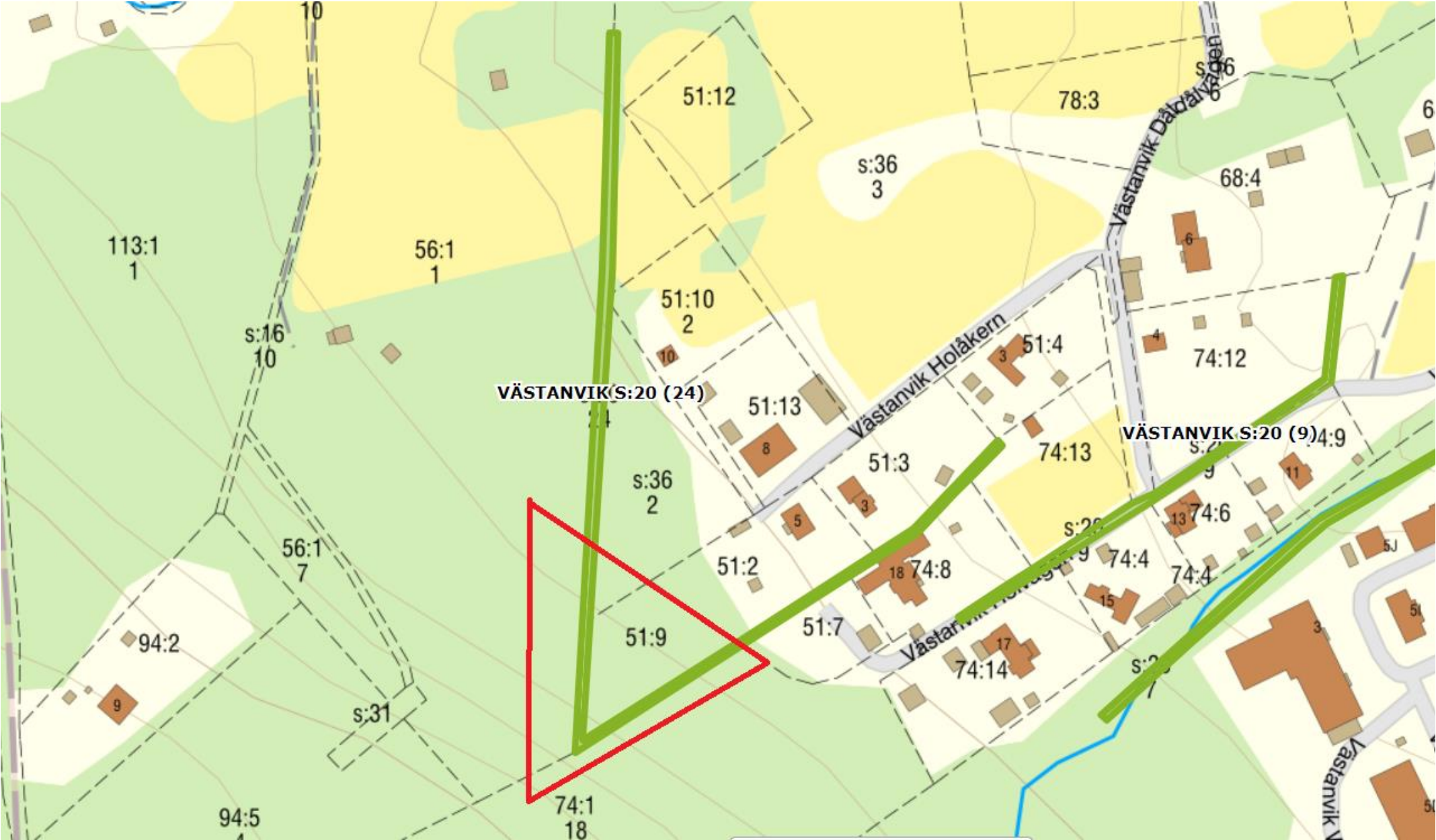
Västanvik S:20 område 13 och 15 – borta



Västanvik S:20 område 18 – övre delen borta



Västanvik S:20 område 24 – södra hörnet borta



Västanvik S:24 - oförändrat



Västanvik S:25 - oförändrat



Västanvik S:26 – borta



Västanvik S:27 - oförändrat



Västanvik S:29 – borta



Västanvik S:30 - oförändrat



Västanvik S:35 - oförändrat



Styrelsens förslag till svar

- **Karlsarvet S:1 område 1**
Vid Grindsvedsgattu vill Skifteslaget begära att ha kvar mer av vägen som det är idag för att kunna sköta detta på ett bra sätt.
- **Karlsarvet S:1 område 4**
Del av Barrs väg ska återföras till Skifteslaget.
- **Karlsarvet S:3 område 2**
Skifteslaget vill behålla denna mark öster om Grindsvedsgattu.
- **Västanvik S:16 område 1 del av**
Samfällda vägen vid Rosén borde ingå i hans ägor.
- **Västanvik S:16 område 9**
Om samfällda vägen vid Brandes ska tillfalla skifteslaget borde det göra det även vid Knorrings fastighet (Mases väg).

- Skifteslaget avstår hela samfällda marken (S:21) vi Kolbergsholarna till Byalaget. Styrelsen har inget att erinra.